ประกาศองค์การบริหารส่วนตำบลกันทรารมย์
เรื่องจัดตั้งศูนย์บริการท่องเที่ยวตำบลกันทรารมย์
****

การท่องเที่ยวเป็นอุตสาหกรรมการบริการที่มีบทบาทสูงต่อระบบเศรษฐกิจ ก่อให้เกิดการหมุนเวียนและกระจายรายได้มาสู่ท้องถิ่น ช่วยสร้างอาชีพ สร้างรายได้ ก่อให้เกิดการพัฒนาโครงสร้างเศรษฐกิจของท้องถิ่น โดยเน้นการบูรณาการทุกภาคส่วนในการจัดกิจกรรมส่งเสริมการท่องเที่ยว เสริมสร้างคุณภาพชีวิตของประชาชน และสร้างความสามัคคีในชุมชน

ดังนั้น เพื่อเป็นการประชาสัมพันธ์การบริการข้อมูลการท่องเที่ยวขององค์การบริหารส่วนตำบลกันทรารมย์ เป็นไปด้วยความเรียบร้อยและเกิดประสิทธิภาพ รวมทั้งสร้างความพึงพอใจให้กับผู้มาขอบริการ จึงได้จัดตั้งศูนย์บริการข้อมูลการท่องเที่ยว เพื่อให้บริการข้อมูลข่าวสารต่างๆ กับนักท่องเที่ยวหรือผู้มารับบริการ มีความสะดวกรวดเร็ว และเกิดประโยชน์กับผู้มารับบริการรวมถึงด้านการท่องเที่ยวของตำบลกันทรารมย์

จึงประกาศให้ทราบโดยทั่วกัน

ประกาศ ณ วันที่ ๒๒ มิถุนายน ๒๕๕๗

(นายพิชิต เยรัมย์)
นายกองค์การบริหารส่วนตำบลกันทรารมย์

คำสั่ง องค์การบริหารส่วนตำบลกันทรารมย์
ที่ ๑๑๖/๒๕๕๗
เรื่อง แต่งตั้งผู้ให้บริการข้อมูลแหล่งท่องเที่ยวทางวัฒนธรรมตำบลกันทรารมย์

****

ด้วยองค์การบริหารส่วนตำบลกันทรารมย์ ได้ประกาศจัดตั้งแหล่งท่องเที่ยว ซึ่งหมายความรวมถึง แหล่งท่องเที่ยวทางธรรมชาติ แหล่งท่องเที่ยงทางศิลปวัฒนธรรมประเพณี และภูมิปัญญาท้องถิ่น แหล่งท่องเที่ยวที่เกี่ยวข้องกับวิถีชีวิตของผู้คน แหล่งท่องเที่ยวเชิงเกษตร และแหล่งท่องเที่ยวเชิงสุขภาพ ภายในตำบลกันทรารมย์

เพื่อเป็นการจัดระบบบริการสาธารณะเพื่อประโยชน์ของประชาชนในท้องถิ่น อาศัยอำนาจหน้าที่ตาม พ.ร.บ สภาตำบล และอบต. พ.ศ. ๒๕๓๗ และแก้ไขเพิ่มเติมถึง (ฉบับที่ ๕) พ.ศ. ๒๕๔๖ และตาม พ.ร.บ. กำหนดแผนและขั้นตอนการกระจายอำนาจให้แก่องค์กรปกครองส่วนท้องถิ่น พ.ศ. ๒๕๔๒ มาตรา ๑๖ (๘) การส่งเสริมการท่องเที่ยว องค์การบริหารส่วนตำบลกันทรารมย์ จึงแต่งตั้งผู้ให้บริการข้อมูลแหล่งท่องเที่ยวทางวัฒนธรรมตำบลกันทรารมย์ ขึ้น ดังนี้

๑. นางขวัลรัตน์ คงนาค เจ้าพนักงานธุรการ
๒. นางสาวสุรินภรณ์ ดัดตนรัมย์ ผู้ช่วยนักวิชาการประชาสัมพันธ์

มีหน้าที่

๑. ติดตามสถานการณ์ข้อมูลข่าวสาร และสภาพแวดล้อมที่มีผลกระทบต่อนักท่องเที่ยวในพื้นที่แหล่งท่องเที่ยวต่างๆ
๒. เสนอแนะมาตรการเกี่ยวกับการบริการนักท่องเที่ยวและให้ข้อมูลคำแนะนำด้านการป้องกันภัยจากการท่องเที่ยว
๓. ประชาสัมพันธ์และจัดการด้านข่าวสารเพื่อให้ข้อเท็จจริงแก่นักท่องเที่ยว
๔. ประสาน ติดตาม และดำเนินการเกี่ยวกับการให้บริการการอำนวยความสะดวก และการบรรเทาเหตุเบื้องต้นแก่นักท่องเที่ยว
๕. ส่งเสริมและสนับสนุนหน่วยงานที่เกี่ยวข้องในด้านความร่วมมือเกี่ยวกับการให้บริการ/การอำนวยความสะดวกแก่นักท่องเที่ยว

ทั้งนี้ ตั้งแต่บัดนี้ เป็นต้นไป

สั่ง ณ วันที่ ๒๒ มิถุนายน พ.ศ. ๒๕๕๗

(นายพิชิต เยรัมย์)
นายกองค์การบริหารส่วนตำบลกันทรารมย์

แผนพัฒนาการท่องเที่ยว
องค์การบริหารส่วนตำบลกันทรารมย์

การท่องเที่ยวสร้างรายได้เสริม เน้นความยั่งยืน
โดยชุมชน และเพื่อชุมชน

แผนพัฒนาการท่องเที่ยว
องค์การบริหารส่วนตำบลกันทรารมย์

การท่องเที่ยวสร้างรายได้เสริม เน้นความยั่งยืน
โดยชุมชน และเพื่อชุมชน

บทที่ ๑
บทนำ

องค์การบริหารส่วนตำบลกันทรารมย์ เป็นหน่วยงานบริหารราชการส่วนท้องถิ่น ตามรัฐธรรมนูญแห่งราชอาณาจักรไทย พุทธศักราช พ.ศ.๒๕๕๐ มีบทบาท และอำนาจหน้าที่ และความรับผิดชอบที่มีความเป็นอิสระตามสมควร ความสำคัญตามรัฐธรรมนูญเกี่ยวกับการกระจายอำนาจให้แก่องค์กรปกครองส่วนท้องถิ่น โดยกำหนดกรอบความเป็นอิสระในการกำหนดนโยบายที่จะดำเนินในการบริหารด้านต่าง ๆ ตามอำนาจหน้าที่ของตนเองประกอบกับพระราชบัญญัติกำหนดแผนและขั้นตอนการกระจายอำนาจให้แก่องค์กรปกครองส่วนท้องถิ่น พ.ศ.๒๕๔๒ โดยถ่ายโอนภารกิจในการให้บริการสาธารณะที่จำเป็น และรายได้ที่รัฐจัดเก็บให้แก่องค์กรปกครองส่วนท้องถิ่นเพิ่มขึ้น การดำเนินการบริการขององค์กรปกครองส่วนท้องถิ่นทุก ๆ ด้าน ให้เกิดประโยชน์สูงสุด ที่ทำให้การบริหารเป็นรูปแบบและทิศทาง การกำหนดยุทธศาสตร์การพัฒนาที่สมดุลและมีประสิทธิภาพจะส่งผลให้องค์การบริหารส่วนตำบลสามารถดำเนินการบริหารเป็นไปอย่างมีประสิทธิภาพ แก้ปัญหาได้ถูกจุด อันเกิดประโยชน์แก่ส่วนรวม และทำให้บรรลุตามความมุ่งหมาย

ประวัติและความเป็นมาของตำบลกันทรารมย์

วิสัยทัศน์

"น้อมนำหลักปรัชญาเศรษฐกิจพอเพียงและหลักการบริหารจัดการบ้านเมืองที่ดี ในการพัฒนาท้องถิ่นให้ชุมชนเข้มแข็งอย่างยั่งยืน"

พันธกิจ (MISSION)

เพื่อให้บรรลุวิสัยทัศน์ดังกล่าว ได้กำหนดพันธกิจ ซึ่งเป็นเสมือนเส้นทางที่ถูกต้องชัดเจนที่จะนำเราไปสู่จุดหมายปลายทางนั้นโดยสวัสดิภาพ ดังนี้

๑.นำหลักปรัชญาเศรษฐกิจพอเพียงเป็นแนวทางในการพัฒนา เศรษฐกิจ สังคม การเมือง การปกครอง การบริหารจัดการทรัพยากรธรรมชาติและสิ่งแวดล้อม ให้สอดคล้องกับแผนพัฒนาเศรษฐกิจและสังคมแห่งชาติ แผนการบริหารราชการแผ่นดิน แผนยุทธศาสตร์การพัฒนาขององค์กรปกครองส่วนท้องถิ่น กรอบยุทธศาสตร์การพัฒนาขององค์กรปกครองส่วนท้องถิ่นในเขตจังหวัด แผนพัฒนาระดับต่าง ๆ และความต้องการของประชาชน

๒.สร้างระบบการบริหารจัดการที่ดีขององค์กร โดยใช้หลักธรรมมาภิบาล พระราชกฤษฎีกาว่าด้วยการบริหารกิจการบ้านเมืองที่ดี พ.ศ.๒๕๔๖ เพื่อมุ่งเน้นประโยชน์สุขของประชาชนเป็นหลัก

จุดมุ่งหมายเพอการพฒนาทองถน หรอขอบเขตประเภทกจกรรมทสอดคลองกบวสยทศนและพนธกจ

๑. เพื่อให้มีการคมนาคมสะดวก พัฒนาระบบสาธารณูปโภค สาธารณูปการให้เพียงพอและทั่วถึง

๒. เพื่อส่งเสริมคุณภาพชีวิตที่ดีให้แก่ประชาชน

๓. เพื่อให้ชุมชนมีความเป็นระเบียบเรียบร้อย ประชาชนมีความปลอดภัยในชีวิตและทรัพย์สิน

๔. เพื่อปรับปรุงการบริหารจัดการอย่างมีประสิทธิภาพตามหลักธรรมาภิบาล

๕. เพื่อส่งเสริมเกษตรทฤษฎีใหม่และการบริหารจัดการอนุรักษ์ทรัพยากรธรรมชาติและสิ่งแวดล้อมให้ยั่งยืน

****

บทที่ ๒
สภาพทั่วไปของตำบลกันทรารมย์

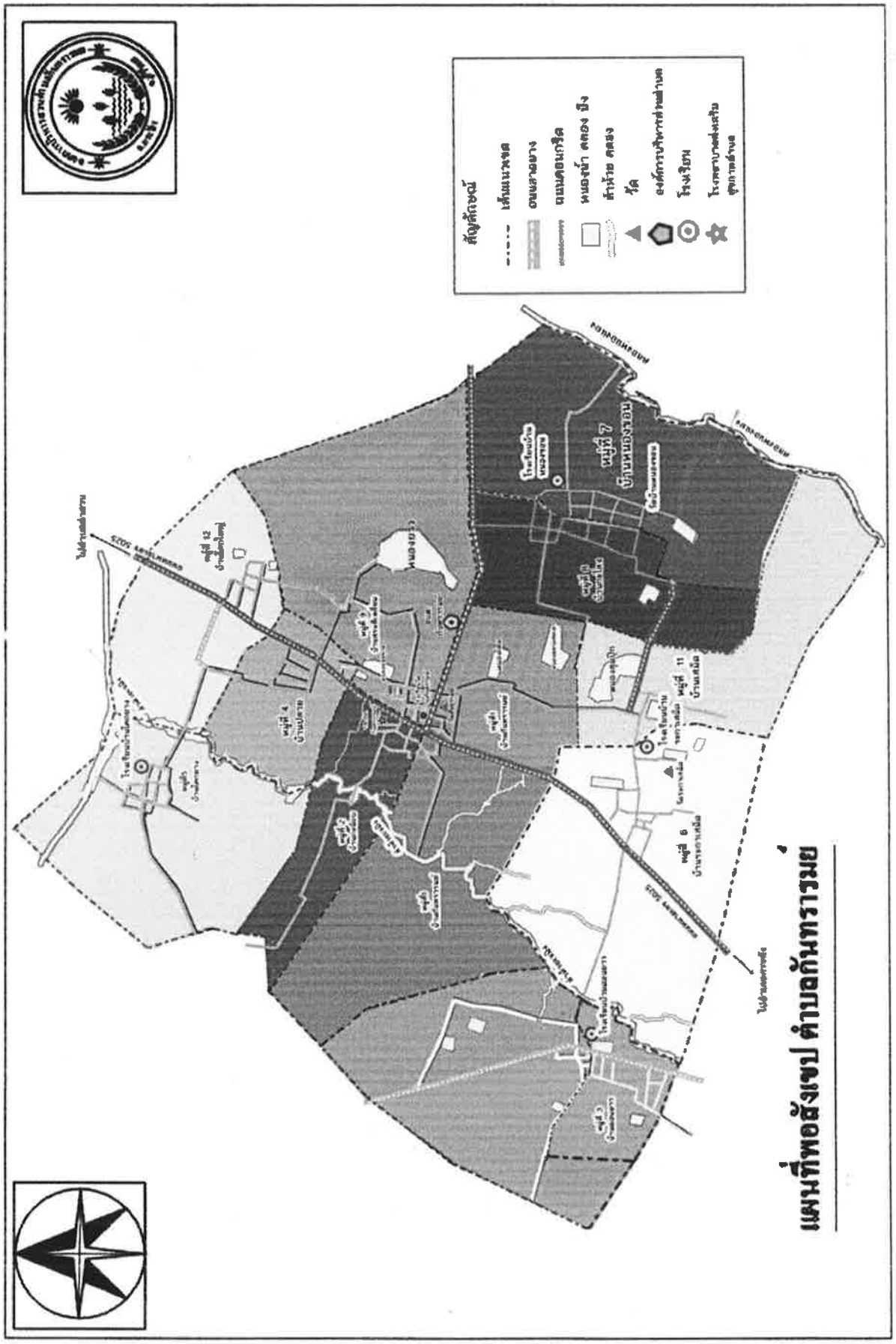

๑. สภาพทั่วไป

ตำบลกันทรารมย์ มีลักษณะภูมิประเทศเป็นที่ราบลุ่ม ลักษณะของดินเป็นดินเหนียวปนทรายซึ่งเหมาะแก่การเพาะปลูก ประกอบกับประชากรส่วนใหญ่ของตำบลกันทรารมย์มีอาชีพเกษตรกรรม หากได้รับการส่งเสริมด้านเทคโนโลยีการผลิต เพื่อพัฒนาทั้งคุณภาพและปริมาณผลผลิตโดยต่อเนื่อง ทั้งในช่วงฤดูกาลและหลังฤดูกาลเก็บเกี่ยว คาดว่าจะสามารถทำให้ประชากรมีรายได้จากการจำหน่ายผลผลิตมากยิ่งขึ้น

ในพื้นที่มีลำห้วย หนอง จำนวนมาก ซึ่งหากได้รับการพัฒนาแหล่งน้ำอย่างเต็มที่ ประชาชนจะได้รับประโยชน์ในการอุปโภค บริโภค ทำการเกษตร ซึ่งจะช่วยส่งเสริมคุณภาพชีวิตและความเป็นอยู่ของประชากรเพิ่มมากขึ้น

๒. ที่ตั้ง องค์การบริหารส่วนตำบลกันทรารมย์ ตั้งอยู่ทางทิศเหนือของอำเภอกระสัง ห่างจากตัวอำเภอกระสัง เป็นระยะทางประมาณ ๗ กิโลเมตร มีอาณาเขตติดต่อกับตำบลต่าง ๆ ดังนี้

ทิศเหนือ	ติดต่อกับตำบลชุมแสง, ตำบลศรีภูมิ	อำเภอกระสัง
ทิศใต้	ติดต่อกับตำบลกระสัง	อำเภอกระสัง
ทิศตะวันออก	ติดต่อกับตำบลชุมแสง. ตำบลหนองเต็ง	อำเภอกระสัง
ทิศตะวันตก	ติดต่อกับตำบลเมืองไผ่	อำเภอกระสัง

๓. เนื้อที่

ตำบลกันทรารมย์ มีเนื้อที่ทั้งหมดประมาณ ๓๙.๘๑๓ ตารางกิโลเมตรหรือประมาณ ๒๔,๘๘๒ ไร่

๔. ลักษณะภูมิประเทศ

ตำบลกันทรารมย์ มีภูมิประเทศส่วนใหญ่เป็นพื้นที่ราบลุ่มและมีความชันเล็กน้อยในบางพื้นที่

๕. ป่าไม้

ตำบลกันทรารมย์ มีพื้นที่ป่าที่สำคัญ ได้แก่ พื้นที่สาธารณะประโยชน์โคกหนองยาว ตำบลกันทรารมย์ ซึ่งมีพื้นที่ประมาณ ๗๕๐ ไร่และที่สาธารณะประโยชน์บ้านโคกยาง แต่ปัจจุบันได้ถูกผู้บุกรุกและทำลาย ลงไปมาก

๖. แหล่งน้ำธรรมชาติ

ตำบลกันทรารมย์ มีแหล่งน้ำธรรมชาติที่สำคัญ คือ

- ลำห้วยเจมิง ไหลผ่านทางทิศตะวันตก โดยไหลผ่านหมู่บ้าน หมู่ที่ ๑, ๒, ๓, ๔, ๕,๑๐
- ลำห้วยก้านเหลือง ไหลผ่านหมู่ที่ ๗

๑.๖ การปกครอง

ตำบลกันทรารมย์ มีหมู่บ้านในเขตการปกครองจำนวน ๑๒ หมู่บ้าน ดังนี้

หมู่ที่ ๑	บ้านกันทรารมย์	หมู่ที่ ๗	บ้านหนองขอน
หมู่ที่ ๒	บ้านกะน็อบ	หมู่ที่ ๘	บ้านกะโลง
หมู่ที่ ๓	บ้านดอนยาว	หมู่ที่ ๙	บ้านสระสี่เหลี่ยม
หมู่ที่ ๔	บ้านปลาย	หมู่ที่ ๑๐	บ้านปรีเวง
หมู่ที่ ๕	บ้านโคกยาง	หมู่ที่ ๑๑	บ้านเสม็ด
หมู่ที่ ๖	บ้านระกาเสม็ด	หมู่ที่ ๑๒	บ้านโคกใหญ่

๗. ประชากร

ตำบลกันทรารมย์ มีจำนวนประชากร ๘,๖๔๗ คน เป็นชาย ๔,๓๐๑ คน หญิง ๔,๓๔๓ คน มีความหนาแน่นของประชากรเฉลี่ย ๒๓๐.๗๙ คน /ตารางกิโลเมตร (ข้อมูล ณ เดือน กันยายน ทะเบียนอำเภอกระสัง)

ข้อมูลประชากร ปี พ.ศ.๒๕๖๔

หมู่ที่	ชื่อหมู่บ้าน	จำนวนประชากร (คน)			จำนวนครัวเรือน	หมายเหตุ
		ชาย	หญิง	รวม		
1	บ้านกันทรารมย์	448	511	959	297	
2	บ้านกะน็อบ	322	315	637	160	
3	บ้านดอนยาว	431	451	882	243	
4	บ้านปลาย	150	145	295	86	
5	บ้านโคกยาง	418	434	852	176	
6	บ้านระกาเสม็ด	417	431	848	208	
7	บ้านหนองขอน	521	525	1,045	308	
8	บ้านกะโลง	459	441	900	242	
9	บ้านสระสี่เหลี่ยม	362	351	713	192	
10	บ้านปรีเวง	485	435	938	239	
11	บ้านเสม็ด	121	126	247	64	
12	บ้านโคกใหญ่	170	178	348	101	
รวม		**4,304**	**4,343**	**8,647**	**2,316**	

๘. ข้อมูลแหล่งน้ำ ห้วย หนอง คลอง บึง สระ บ่อบาดาล บ่อน้ำตื้น ถังน้ำประจำหมู่บ้าน ประปาหมู่บ้าน องค์การบริหารส่วนตำบลกันทรารมย์ อำเภอกระสัง จังหวัดบุรีรัมย์

หมู่บ้าน	หมู่ที่	ข้อมูลแหล่งน้ำ									ถังน้ำกลางประจำหมู่บ้าน (ถัง)	ฝาย คสล.
		บ่อบาดาล ใช้ได้ (บ่อ)	ใช้ไม่ได้ (บ่อ)	บ่อน้ำตื้น (แห่ง)	ประปาหมู่บ้าน		ถัง คสล.		ห้วย (แห่ง)	หนอง คลอง บึง (แห่ง)		
					ใช้ได้ (แห่ง)	ใช้ไม่ได้ (แห่ง)	๒๐ ลบ.ม. (ถัง)	๕๐ ลบ.ม. (ถัง)				
กันทรารมย์	๑	๓	-	๑	๑	-	๑	๒	๑	๓	-	๑
กะน็อบ	๒	๒	๑	๓	ใช้ร่วมกับหมู่ที่ ๑	-	-	-	๑	-	๒	๑
ดอนยาว	๓	๑	๒	๒	-	-	-	-	๑	-	๑	๑
ปลาย	๔	-	๔	-	ใช้ร่วมกับหมู่ที่ ๑	-	-	-	๑	๒	๓	๑
โคกยาง	๕	-	๒	๒	๑	-	-	-	๒	๑	๒	๑
ระกาเสม็ด	๖	-	๓	-	-	-	-	-	๑	๔	-	๑
หนองขอน	๗	-	๗	-	๑	-	๒	-	๑	๒	-	-
กะโลง	๘	-	๒	๒	ใช้ร่วมกับหมู่ที่ ๗	-	-	-	-	๓	๑	-
สระสี่เหลี่ยม	๙	-	๕	-	ใช้ร่วมกับหมู่ที่ ๑	-	-	๔	-	๒	๖	-
ปรีเวง	๑๐	๑	๔	๒	-	-	๑	๒	๑	๑	๑	๒
เสม็ด	๑๑	-	๒	๒	๑	-	-	๑	-	๓	๒	-
โคกใหญ่	๑๒	๕	-	๓	๑	-	-	๑	-	-	๔	-
รวม		๑๒	๓๒	๑๗	๕	-	๔	๑๐	๙	๒๑	๒๒	๘

๙. <u>สภาพทางเศรษฐกิจ</u>

อาชีพ

ประชากรในตำบลกันทรารมย์ ร้อยละ ๙๐ ประกอบอาชีพเกษตรกรรมและร้อยละ ๑๐ ประกอบอาชีพอื่นๆ เช่น ค้าขาย รับจ้าง รับราชการ ฯลฯ

หน่วยธุรกิจในเขตองค์การบริหารส่วนตำบล

หมู่ที่ / กิจการ	๑	๒	๓	๔	๕	๖	๗	๘	๙	๑๐	๑๑	๑๒	รวม
๑.โรงสี	๕	๒	-	-	๑	๒	๑	๓	๑	๑	๑	๑	๑๘
๒.ร้านตัดเสื้อผ้าสำเร็จรูป	-	-	-	-	-	-	-	-	-	-	-	-	-
๓.ร้านค้าเบ็ดเตล็ด	๘	๙	๗	๓	๘	๕	๕	๕	๗	๑๐	๒	๓	๗๒
๔. กิจการรับซื้อข้าว	-	-	-	-	-	-	-	-	๑	-	-	-	๑
๕. ร้านอาหาร	๓	-	-	-	-	-	-	-	-	-	-	๑	๓
๖. ร้านเสริมสวย	๒	-	๑	-	-	-	-	-	-	-	-	-	๓
๗. ร้านตัดผมชาย	๒	๑	-	-	-	-	-	-	-	๑	-	-	๔
๘. โรงงานทำขนมจีน	๒	-	-	-	-	-	-	-	-	-	-	-	๒
๙. ฟาร์มเป็ด	-	-	-	-	-	-	-	-	๑	-	-	-	๑
๑๐.ฟาร์มสุกร	-	-	-	-	-	๑	๑	-	-	-	-	๑	๓
๑๑.ชำแหละสุกร	-	๑	-	-	-	-	-	-	๑	-	-	-	๒
๑๒.ร้านทำไอศกรีม	-	-	-	-	-	-	-	-	-	๒	-	-	๒
๑๓.ร้านทำเหล็กดัด	-	-	-	-	-	-	-	-	-	-	-	๑	๑
๑๔.ร้านซ่อมรถ	๓	๑	๑	-	-	๒	๑	-	๒	๑	-	-	๑๑
๑๕.คลีนิค	-	-	-	-	-	-	-	-	๒	-	-	๑	๓
๑๖.รับซื้อของเก่า	๑	-	-	-	-	-	-	-	-	-	-	-	๑
๑๗.ร้านเย็บผ้า	-	๒	๑	-	-	-	-	-	๑	-	-	-	๔

ข้อมูลเดือน พฤษภาคม ๒๕๕๗ งานจัดเก็บรายได้ ส่วนการคลัง อบต.กันทรารมย์

๑๐. รายได้ของประชากร

จำแนกรายได้เฉลี่ยต่อคนต่อปี เรียงลำดับจากน้อยไปมาก พ.ศ. ๒๕๖๒

ที่มา :จากข้อมูลความจำเป็นพื้นฐาน (จปฐ.ปี ๒๕๕๗)

จำแนกรายได้เฉลี่ยต่อคนต่อปี * เรียงลำดับจากน้อยไปหามาก พ.ศ. 2554

ตำบลกันทรารมย์ อำเภอกระสัง จังหวัดบุรีรัมย์

ลำดับของตำบล	หมู่บ้าน	รายได้เฉลี่ยต่อคนต่อปี (บาท)
1	หมู่ที่ 10 ปรีเวง	32,124.33
2	หมู่ที่ 06 ระกา	39,145.04
3	หมู่ที่ 05 โคกยาง	39,545.02
4	หมู่ที่ 03 ดอนยาว	39,986.14
5	หมู่ที่ 01 กันทรารมย์	41,084.74
6	หมู่ที่ 02 กระน๊อบ	47,019.16
7	หมู่ที่ 09 สระสี่เหลี่ยม	47,559.27
8	หมู่ที่ 12 โคกใหญ่	50,613.58
9	หมู่ที่ 07 หนองขอน	50,713.62
10	หมู่ที่ 04 ปลาย	57,100.38
11	หมู่ที่ 08 กะโลง	57,246.41
12	หมู่ที่ 11 เสม็ด	59,953.09
	เฉลี่ยรายได้ต่อคนต่อปีของคนในพื้นที่	**44,712.00**

หมายเหตุ รายได้เฉลี่ยต่อคนในพื้นที่หนึ่ง ๆ เป็นรายได้รวมของทุกครัวเรือนในพื้นที่นั้นหารด้วยจำนวนคนทั้งหมดในพื้นที่

สภาพสังคม

๑๑. การศึกษา

- โรงเรียนประถมศึกษาจำนวน ๓ แห่ง ดังนี้
  - ๑. โรงเรียนบ้านดอนยาว หมู่ที่ ๓
  - ๒. โรงเรียนบ้านโคกยาง หมู่ที่ ๕
  - ๓. โรงเรียนบ้านระกาเสม็ด หมู่ที่ ๖
- โรงเรียนขยายโอกาสการศึกษา ๒ แห่ง ดังนี้
  - ๑. โรงเรียนวัดบ้านกันทรารมย์ หมู่ที่ ๙
  - ๒. โรงเรียนบ้านหนองขอน หมู่ที่ ๗

- ศูนย์พัฒนาเด็กก่อนวัยเรียน ๒ แห่ง ดังนี้
  ๑. ศูนย์อบรมเด็กเล็กก่อนเกณฑ์วัดบ้านดอนยาว หมู่ที่ ๓
  ๒. ศูนย์พัฒนาเด็กเล็กองค์การบริหารส่วนตำบลกันทรารมย์ หมู่ที่ ๑
- ที่อ่านหนังสือพิมพ์ประจำหมู่บ้าน ๑๒ แห่ง

๑๒. **ศาสนา**

ประชาชนในตำบลส่วนใหญ่นับถือศาสนาพุทธ

- จำนวนวัด ๗ แห่ง ดังนี้

๑.วัดคันธารมย์	ตั้งอยู่หมู่ที่ ๑
๒.วัดดอนยาว	ตั้งอยู่หมู่ที่ ๓
๓.วัดป่าบ้านปลาย	ตั้งอยู่หมู่ที่ ๔
๔.วัดโคกยาง(วัดท่าประชุมวารี)	ตั้งอยู่หมู่ที่ ๕
๕.วัดระกาเสม็ด	ตั้งอยู่หมู่ที่ ๖
๖.วัดหนองขอน	ตั้งอยู่หมู่ที่ ๗
๗. วัดคงคำโคกทม	ตั้งอยู่หมู่ที่ ๑๒

๑๓. สาธารณสุข

- โรงพยาบาลส่งเสริมสุขภาพตำบลกันทรารมย์ ๑ แห่ง
- สถานพยาบาลเอกชน ๓ แห่ง
- อัตราการมีและใช้ส้วมราดน้ำ ร้อยละ ๑๐๐
- กองทุนหลักประกันสุขภาพองค์การบริหารส่วนตำบลกันทรารมย์
- ศูนย์ปฏิบัติกู้ชีพองค์การบริหารส่วนตำบลกันทรารมย์ จำนวน ๑ แห่ง

๑๔. ความปลอดภัยในชีวิตและทรัพย์สิน

- ที่ทำการตำรวจชุมชนชั่วคราว ๑ แห่ง
- ที่ทำการศูนย์ อปพร. ตำบลกันทรารมย์ ๑ แห่ง

ตั้งอยู่ ณ ที่ทำการองค์การบริหารส่วนตำบลกันทรารมย์

๑๕. การบริการพื้นฐาน

๑๕.๑ การคมนาคม

ถนนสัญจรระหว่างตัวอำเภอถึงตำบล และระหว่างตำบลมี ๓ สาย

๑.ถนนลาดยางแอสฟัลต์ อบจ.หมายเลข บร.๒๐๑๘ สายกระสัง-โนนจำปา

๒.ถนนลาดยางแอสฟัลต์ อบจ.หมายเลข บร.๔๐๖๘ สายกระสัง-เมืองโพธิ์

๓.ถนนลาดยางแอสฟัลต์ อบจ.หมายเลข บร.๒๐๖๕ สายกันทรารมย์-ชุมแสง

ถนนสัญจรภายในตำบล

- ถนนดินยกระดับ
- ถนนคอนกรีตเสริมเหล็ก
- ถนนดิน/หินคลุก
- ถนนลาดยางแอสฟัลต์

๑๕.๒ การโทรคมนาคม

ในแต่ละหมู่บ้านมีโทรศัพท์สาธารณะไว้บริการ สภาพปัจจุบันประชาชนมีโทรศัพท์เคลื่อนที่ใช้ส่วนตัวเพิ่มมากขึ้น

๑๕.๓ การไฟฟ้า

ตำบลกันทรารมย์ มีไฟฟ้าใช้ทุกหมู่บ้าน แต่มีบางครัวเรือนที่ยังไม่ได้ใช้บริการไฟฟ้า เนื่องจากเป็นบ้านที่ตั้งขึ้นใหม่ในเขตที่ยังไม่มีการขยายเขตไฟฟ้า คิดเป็นร้อยละของการใช้ไฟฟ้า ร้อยละ ๙๕

๑๕.๔ การประปา

ตำบลกันทรารมย์มีน้ำประปาบริการประชาชนในเขตพื้นที่หมู่ที่ ๑-๑๒

๑๖. ลักษณะการใช้ที่ดิน

ลักษณะการใช้ที่ดินของราษฎรในเขตปกครองขององค์การบริหารส่วนตำบลกันทรารมย์

- พื้นที่พักอาศัย	จำนวน	๓,๗๓๓	ไร่
- พื้นที่การเกษตร	จำนวน	๑๙, ๙๐๖	ไร่
- พื้นที่สาธารณะ	จำนวน	๑,๒๔๔	ไร่

๑๗. การรวมกลุ่มของประชาชน

๑๗.๑ แยกประเภทกลุ่ม

- กลุ่มออมทรัพย์	๑๒	กลุ่ม
- กลุ่มเยาวชน	๑	กลุ่ม
- กลุ่มแม่บ้าน/กลุ่มสตรี	๑๒	กลุ่ม
- กลุ่มอาสาสมัครสาธารณสุข	๑๒	กลุ่ม
- กองทุนสวัสดิการชุมชนตำบลกันทรารมย์	๑	กลุ่ม
- กลุ่มผู้สูงอายุ	๑	กลุ่ม
- กลุ่มอาสาสมัครสาธารณสุขมูลฐาน	๑	กลุ่ม
- กลุ่มโครงการเศรษฐกิจชุมชน	๑๒	กลุ่ม

๑๗.๒ มวลชนจัดตั้ง

- ลูกเสือชาวบ้าน	๒ รุ่น	จำนวน	๓๐๐	คน
- อาสาสมัครป้องกันภัยฝ่ายพลเรือน		จำนวน	๒๐๐	คน
- ตำรวจชุมชน	๑ รุ่น	จำนวน	๓๕	คน

๑๘. ภูมิปัญญาชาวบ้าน

ประชาชนตำบลกันทรารมย์ยังใช้ภูมิปัญญาที่สืบทอดมาจากบรรพบุรุษในการประกอบอาชีพการเกษตร เช่น การทำนา การทอผ้าไหม การจักสาน เป็นต้น และด้านศิลปวัฒนธรรม ได้แก่ การเข้าทรงประเพณีแชนโฎนตา การละเล่นกันตรึม เป็นต้น

****

บทที่ ๒
การวิเคราะห์ศักยภาพและเป้าหมายการท่องเที่ยว

นโยบายด้านการท่องเที่ยว

ภาคการท่องเที่ยว การบริการ และการกีฬา

การพัฒนาการท่องเที่ยว

(๑) ส่งเสริมการพัฒนาโครงสร้างพื้นฐานที่สนับสนุนการท่องเที่ยวและเร่งรัดการปรับปรุงมาตรฐานในเรื่องสิ่งอำนวยความสะดวกความปลอดภัย และสุขอนามัย โดยคำนึง การเข้าถึงแหล่งท่องเที่ยวของผู้พิการและผู้สูงอายุ

(๒) พัฒนา บูรณะ และฟื้นฟูแหล่งท่องเที่ยวทางธรรมชาติ ประวัติศาสตร์ และวัฒนธรรมเดิมที่มีอยู่แล้ว ส่งเสริมการพัฒนาแหล่งท่องเที่ยวใหม่ในเชิงกลุ่มพื้นที่ที่มีศักยภาพสามารถเชื่อมโยงธรรมชาติ ศิลปวัฒนธรรม และวิถีชีวิตของชุมชน

(๓) ยกระดับและรักษามาตรฐานบริการด้านการท่องเที่ยว

(๔) ส่งเสริม สนับสนุนตลาดนักท่องเที่ยวคุณภาพ ทั้งจากต่างประเทศและในประเทศ

(๕) ส่งเสริมกิจกรรมและรูปแบบการท่องเที่ยวเพื่อสร้างคุณค่า และมูลค่าเพิ่มทางการท่องเที่ยว

(๖) ผลักดันความร่วมมือของหน่วยงานต่างๆ เพื่อให้บริการนักท่องเที่ยวอย่างมีคุณภาพ

(๗) พัฒนาด้านการตลาดและประชาสัมพันธ์ส่งเสริมบทบาทขององค์กรปกครองส่วนท้องถิ่นและภาคเอกชนให้เข้ามามีส่วนร่วมในการกำหนดนโยบาย กลยุทธ์ด้านการตลาด และการประชาสัมพันธ์เพื่อยกระดับแหล่งท่องเที่ยวของไทยให้เป็นที่รู้จักทั่วโลก

เป้าหมายการท่องเที่ยวขององค์การบริหารส่วนตำบลวิสัยใต้

๑. ร่วมกันฝันเพื่อปักธงว่าเป้าหมายที่เราต้องการ ต้องการเห็นการท่องเที่ยวของเราเป็นเช่นไร ?

- มีนักท่องเที่ยวเข้ามาเยี่ยมชมแหล่งท่องเที่ยวตามธรรมชาติ
- อยากให้ตำบลวิสัยใต้เป็นแหล่งท่องเที่ยวทางธรรมชาติ และแหล่งท่องเที่ยวทางการเกษตรอย่างเต็มรูปแบบ
- คนวิสัยใต้มีแหล่งรายได้ทางการท่องเที่ยวเสริม
- อยากให้นักท่องเที่ยวประทับใจในสินค้าและบริการของคนในชุมชน
- อยากให้มีนักท่องเที่ยวเข้ามาทุกวัน การค้าขายจะได้ค้าขายได้ทุกวัน สินค้าที่ผลิตก็สามารถจำหน่ายได้
- อยากให้คนในชุมชนมีจิตสำนึกในการอนุรักษ์แหล่งท่องเที่ยว ช่วยกันดูแลรักษา
- อยากเห็นคนทั้งประเทศรู้จัก และจัดให้แหล่งท่องเที่ยวเป็นหนึ่งในแหล่งท่องเที่ยวที่สำคัญของประเทศ

มิติด้านสิ่งแวดล้อม

- อยากให้ประชาชนในชุมชนเอื้อเฟื้อกันเหมือนในอดีต
- อยากให้ป่าไม้อุดมสมบูรณ์

มิติในด้านเศรษฐกิจ

- คนในท้องถิ่นมีงานทำ เศรษฐกิจในชุมชนดี
- ไม่มีปัญหาทางสังคม คนในชุมชนมีความสุข
- ชุมชนมีชื่อเสียงเป็นที่รู้จักกันทั่ว

<u>ปัจจัยและสถานการณ์การเปลี่ยนแปลงที่มีผลต่อการพัฒนา</u>

ผลการวิเคราะห์ปัญหาและความต้องการของประชาชน

ชื่อปัญหา	สภาพปัญหา
๑. <u>ปัญหาโครงสร้างพื้นฐาน</u> ๑.๑ การคมนาคมชำรุด ไม่สะดวกต่อการคมนาคม ๑.๒ การถือครองเอกสารสิทธิ์ในที่ดินทำกิน ๑.๓ ไม่มีไฟฟ้าใช้ครบทุกครัวเรือน ๑.๔ การระบายน้ำไม่สะดวกมีผลให้น้ำท่วมขัง ๑.๕ ขาดการบริการด้านสาธารณูปการไม่ทั่วถึง	- สภาพถนนทรุดโทรมเนื่องจากภัยธรรมชาติของพื้นที่หมู่ที่ ๕,๖,๗,๙ เป็นส่วนใหญ่ - ที่ดินถือครองส่วนใหญ่ ในหมู่ที่ ๓,๑๐ และหมู่อื่นบางส่วนราษฎรทำกินมานาน แต่ยังไม่ได้เอกสิทธิ์ - เมื่อเกิดฝนตกหนัก หรือน้ำท่วมช่องทางระบายน้ำระบายไม่ทันของพื้นที่ตำบลเช่น หมู่ที่ ๒,๓,๑๐
๒. ปัญหาด้านแหล่งน้ำ ๒.๑ ภาชนะเก็บน้ำมีไม่เพียงพอในฤดูแล้ง ๒.๒ แหล่งน้ำเพื่อการเกษตรมีไม่เพียงพอ	- พื้นที่ในตำบลกันทรารมย์มักประสบปัญหาเนื่องจากสภาพพื้นที่เป็นน้ำขาดแคลนช่วงหน้าแล้งต้องใช้น้ำจากธรรมชาติ - เกิดปัญหาเนื่องจากแหล่งน้ำตามธรรมชาติเพื่อการเกษตรตื้นเขิน และมีน้อย และประสบปัญหาเกือบทุกหมู่บ้านของตำบล
๓. ปัญหาด้านเศรษฐกิจ ๓.๑ ราคาพืชผลทางการเกษตรตกต่ำ เมื่อเทียบกับต้นทุน ๑.๒ ปัญหาด้านรายได้ไม่เพียงพอต่อการประกอบอาชีพ ๑.๓ ปัญหาด้านตลาด	- ประชาชนเกือบทุกครัวเรือนได้รับปัญหาเกือบทุกปีโดยเฉพาะข้าว และถูกพ่อค้าคนกลางเอาเปรียบ - ประชาชนมีอาชีพด้านเกษตรกรรม ร้อยละ ๘๐ ซึ่งมีผลต่อการมีรายได้ ถ้าหากราคาพืชผลตกต่ำพลอยให้เกิดปัญหาด้านรายได้มากขึ้น - ตลาดและสถานที่รับซื้อสินค้าส่วนใหญ่อยู่ห่างไกล

ชื่อปัญหา	สภาพปัญหา
๓.๔ ประชาชนไม่ค่อยมีความรู้ด้านวิชาการในการผลิต	- ส่วนใหญ่ประชาชนไม่ค่อยให้ความสำคัญ ในการอบรมเชิงวิชาการ ด้านวิชาการ ด้านเทคนิคต่างๆ เพื่อเพิ่มพูนความรู้ ในการเพิ่มรายได้และผลผลิต
๓.๕ การส่งเสริมกลุ่มอาชีพมักประสบความล้มเหลว	- รัฐอุดหนุนกองทุนต่างๆ ให้กลุ่มอาชีพ และกลุ่มเกษตรกร แต่การปฏิบัติขาดการรับผิดชอบของกลุ่ม
๓.๖ งบประมาณ บุคลากรเพื่อส่งเสริมการท่องเที่ยวมีน้อย	- ศักยภาพในพื้นที่ มีแหล่งท่องเที่ยวหลายแห่ง แต่ไม่มีงบประมาณ บางแห่งมีเอกชนครอบครอง และยังขาดการประชาสัมพันธ์ - สถานที่ท่องเที่ยวมีสภาพไม่ค่อยสวยงาม จึงไม่เป็นที่ดึงดูดนักท่องเที่ยว
๔. <u>ปัญหาด้านสังคม</u>	
๔.๑ การบริการด้านสาธารณูปการมีน้อย	- สิ่งสาธารณูปการ เช่น ตู้โทรศัพท์ สวนสาธารณะ สวนพักผ่อนมีน้อยมาก ซึ่งเป็นผลต่อการพัฒนาด้านบุคคล เพื่อพัฒนาด้านจิตใจ
๔.๒ ประชาชนด้อยโอกาสทางข่าวสารข้อมูล	- สถานที่ให้ข่าวสารทางราชการมีเพียงร้อยละ ๒๐ ของตำบล ทำให้โอกาสรับรู้ข่าวสารมีน้อย
๔.๓ การส่งเสริมด้านศาสนา วัฒนธรรมยังไม่จริงจัง	- เยาวชน และประชาชนทั่วไป ให้ความสนใจด้านวัฒนธรรม ทางตะวันตก และส่วนใหญ่ห่างกิจกรรมด้านศาสนา ไม่ให้ความสำคัญ หรือสืบสานวัฒนธรรมอันดีงาม ของหมู่บ้านตำบล รวมถึงภูมิปัญญาท้องถิ่น
๕. ปัญหาด้านสาธารณสุข และอนามัย ๕.๑ ปัญหาโรคระบาด และโรคติดต่อ	- ในพื้นที่ตำบลกันทรารมย์ ราษฎรมีความเสี่ยงที่จะได้รับเชื้อไข้เลือดออก โรคไข้ฉี่หนู (เลปโตสไปโรซีส) - อุปกรณ์การป้องกันมีน้อย เช่นเครื่องพ่นหมอกควันมีเครื่องเดียว แต่ต้องดำเนินการทั้งตำบล
๖. <u>ปัญหาด้านทรัพยากรธรรมชาติและสิ่งแวดล้อม</u> ๖.๑ จิตสำนึก และการให้ความสำคัญทรัพยากรธรรมชาติ	- ราษฎรร้อยละ ๒๐ ของตำบลยังขาดจิตสำนึกในการรักษาทรัพยากรธรรมชาติ โดยเฉพาะการบุกรุกถางป่า เพื่อทำการเกษตรทำสวน โดยไม่คำนึงถึงธรรมชาติ และปัญหาที่ตามมา

ชื่อปัญหา	สภาพปัญหา
๖.๒ ปัญหาดินเค็ม	-สภาพพื้นที่ได้รับความเดือดร้อน หรือประสบปัญหาประมาณ ๕๐ ครัวเรือน ของตำบลซึ่งมาจากการใช้ปุ๋ยเคมีมาก
๖.๓ ปัญหาป่าไม้ถูกทำลาย	- บริเวณที่สาธารณประโยชน์ มีการบุกรุกถากถางเป็นที่ทำนา เนื้อที่ประมาณ ๕๐๐ ไร่ ทำให้ป่าไม้ถูกทำลายโดยไม่มีการปลูกต้นไม้ยืนต้นทดแทน
๗. <u>ปัญหาด้านการเมือง การบริหาร</u>	
๗.๑ บุคลากรไม่ค่อยมีความรู้ ความเข้าใจเท่าที่ควร	- สมาชิกบางส่วนยังไม่ค่อยมีความเข้าใจเกี่ยวกับการบริหาร กฎหมายระเบียบ เพราะมีการแก้ไขระเบียบใหม่
๗.๒ ประชาชนให้ความสำคัญในการมีส่วนร่วมน้อย	- ประชาชนส่วนใหญ่ของตำบล ไม่ค่อยให้ความสำคัญเกี่ยวกับการดำเนินการ ประชาชนไม่ค่อยมีเวลา และขาดความเข้าใจที่ถูกต้องตามระบอบประชาธิปไตย
๗.๓ การพัฒนาด้านรายได้ ไม่ดีเท่าที่ควร	- สภาพปัญหาเกี่ยวกับการจัดเก็บ ประชาชนไม่ค่อยให้ความร่วมมือในการยื่นรายการเสียภาษี เป็นเหตุให้การจัดเก็บ และการพัฒนารายได้ ไม่มีประสิทธิภาพเท่าที่ควร

ผลการวิเคราะห์ศักยภาพเพื่อประเมินสถานภาพการพัฒนาในปัจจุบันและโอกาส การพัฒนาในอนาคต ขององค์การบริหารส่วนตำบลวิสัยใต้ (SWOT)

จุดแข็ง Strength	**จุดอ่อน** Weakness
๑. ระบบการบริหาร - มีการจัดโครงสร้างภายในที่เหมาะสมสอดคล้องกับภารกิจ - การมีส่วนร่วมของประชาชนในการดำเนินงาน - การบริหารจัดการยึดหลักธรรมาภิบาล - มีการแบ่งงาน/มอบหมายหน้าที่รับผิดชอบ	**๑. ระบบการบริหาร** - กฎระเบียบข้อบังคับต่างๆ มีการปรับปรุงแก้ไขตลอดเวลา ทำให้ศึกษาไม่ทัน ขาดความชัดเจนในการดำเนินงาน - พื้นที่รับผิดชอบมาก ไม่สามารถบริการการพัฒนาได้ทั่วถึง - ปริมาณงานมีมาก เนื่องจากได้รับการถ่ายโอนแต่ไม่มีเจ้าหน้าที่รับผิดชอบ ทำให้ผลงานไม่ได้ประสิทธิภาพและประสิทธิผลเท่าที่ควร - ประชากรบางส่วนยังขาดการมีส่วนร่วม
๒. ระบบข้อมูล - มีการจัดเก็บข้อมูลในการดำเนินการ	**๒. ระบบข้อมูล** - ขาดความรู้ความชำนาญในการจัดเก็บข้อมูล
๓. อัตรากำลัง (พนักงานส่วนตำบล/ลูกจ้าง) - บุคลากรมีความรู้ความสามารถในการปฏิบัติหน้าที่ - ได้รับการฝึกอบรมอย่างต่อเนื่อง - มีการกำหนดแผนอัตรากำลังตามโครงสร้าง	**๓. อัตรากำลัง (พนักงาน/ลูกจ้าง)** - มีบุคลากรไม่เพียงพอ - บุคลากรได้รับมอบหมายงานมากเกินไป เนื่องจากมีการถ่ายโอนงานเพิ่มขึ้น
๔. การเงิน/งบประมาณ - การบริหารงบประมาณเป็นไปอย่างมีประสิทธิภาพ	**๔. การเงิน/งบประมาณ** - งบประมาณไม่เพียงพอต่อการพัฒนาในการขยายตัวจากชนบทเป็นเมือง
๕. ศักยภาพของชุมชน - มีกลุ่มต่าง ๆ ในหมู่บ้าน เช่นกลุ่มออมทรัพย์ กลุ่มอาชีพ	**๕. ศักยภาพของชุมชน** - สถานที่และอาคารที่ทำการคับแคบไม่เพียงพอ - กลุ่มไม่เข้มแข็ง
๖. ทรัพยากรธรรมชาติและสิ่งแวดล้อม - มีแหล่งน้ำธรรมชาติสามารถใช้ประโยชน์ในการเกษตร - มีทรัพยากรธรรมชาติที่เอื้อต่อการพัฒนาเป็นแหล่งท่องเที่ยว ทำให้มีรายได้จากการท่องเที่ยวมาก	**๖. ทรัพยากรธรรมชาติและสิ่งแวดล้อม** - ขาดจิตสำนึกในการรับผิดชอบร่วมกัน ในการอนุรักษ์ทรัพยากรธรรมชาติและสิ่งแวดล้อม

โอกาสการพัฒนาในอนาคต Opportunity

- นโยบายของรัฐบาล/จังหวัด ที่สนับสนุนส่งเสริมด้านเศรษฐกิจ สังคม และคุณภาพชีวิต สอดคล้องกับยุทธศาสตร์ตำบล
- การสร้างความเข้มแข็งตามระบบเศรษฐกิจแบบพอเพียง
- การแก้ไขปัญหาความยากจน ปัญหายาเสพติด ตามนโยบายของรัฐบาล

ปัญหาอุปสรรคหรือข้อจำกัด Threat

- กฎหมายระเบียบ ข้อบังคับ มีการเปลี่ยนแปลงตลอดเวลา
- การจัดสรรงบประมาณและระยะการเบิกจ่ายไม่เหมาะสมกับเวลาดำเนินการ
- ภาระหน้าที่เพิ่มมากขึ้น ตามภารกิจที่ได้รับถ่ายโอน

ยุทธศาสตร์ในการพัฒนา

ด้านการบริหารจัดการ ในด้านผู้นำและโครงสร้างองค์กร เพื่อให้การนำแผนพัฒนาการท่องเที่ยวไปสู่การปฏิบัติ ชุมชนควรจัดตั้งคณะกรรมการขึ้นมาหนึ่งชุด ทำหน้าที่เป็นตัวแทนของคนในชุมชนในการขับเคลื่อนโครงการ เพื่อวางแผนและประสานงานติดต่อระหว่างชุมชน องค์การบริหารส่วนตำบล และหน่วยงานที่เกี่ยวข้อง

นอกจากนี้ เพื่อให้ทุกกลุ่มได้เข้ามามีบทบาทและทำงานร่วมกันในการพัฒนาชุมชนของตนเอง คณะกรรมการชุดดังกล่าว ควรจัดตั้งด้วยระบบโควตา กล่าวคือ ให้แต่ละกลุ่มส่งตัวแทนที่มีความเหมาะสมเข้ามาทำงาน คณะกรรมการหมู่บ้าน ประกอบด้วยสำนัก/กอง/ฝ่ายต่าง ๆ ดังนี้

สำนัก/กอง/ฝ่าย	หน้าที่และความรับผิดชอบ
๑. สำนักปลัด/ฝ่ายประชาสัมพันธ์	- เชื่อมโยงกิจกรรมการท่องเที่ยวของประชาชนในชุมชน สื่อสารภายในชุมชน ดูแลด้านสื่อมวล สร้างกิจกรรมการตลาดเพื่อดึงดูดนักท่องเที่ยว ติดต่อประสานงานกับหน่วยงานต่าง ๆ ทั้งรัฐและเอกชน - ออกแบบเส้นทางการท่องเที่ยวให้ครบวงจร นำเสนอเป็น Packages Tour ควบคุมรูปแบบการท่องเที่ยว และให้บริการนักท่องเที่ยวให้มีมาตรฐาน และคงความเป็นอัตลักษณ์ของชุมชนเอาไว้
๒. กองคลัง/ฝ่ายการเงินและบัญชี	จัดทำระบบการเงิน บัญชีรายรับ/รายจ่าย ดูแลทรัพย์สินของคณะกรรมการ (ถ้ามี)
๓. สำนักปลัด/งานวิเคราะห์นโยบานและแผน	ศึกษา ค้นคว้า และรวบรวมเรื่องราวต่าง ๆ ของชุมชนเพื่อนำมาเป็นข้อมูลด้านการท่องเที่ยว เก็บรวบรวมไว้อย่างเป็นระบบเพื่อให้มีการศึกษา และเผยแพร่ต่อไป

สำนัก/กอง/ฝ่าย	หน้าที่และความรับผิดชอบ
๔. กองส่งเสริมการเกษตร	บำรุงรักษาธรรมชาติ และสิ่งแวดล้อมของชุมชนเอาไว้ ปรับปรุงภูมิทัศน์ สร้าง ซ่อมแซม ปรับปรุงอาคารสถานที่ ห้องน้ำ ถนน ระบบการบำบัดน้ำเสีย และประสานขอรับการช่วยเหลือจากหน่วยงานภายนอก
๕. สำนักปลัด/ฝ่ายสาธารณสุข	ให้ความรู้ด้านสุขศึกษา การปฐมพยาบาลเบื้องต้น ด้านการประกอบอาหาร การสาธารณสุขทั่วไป ปรับปรุงหาถังใสขยะ รณรงค์ให้คนในชุมชนใส่ใจเรื่องความสะอาด และอาหารที่บริการนักท่องเที่ยว
๖. สำนักปลัด/ฝ่ายป้องกันและบรรเทาสาธารณภัย	ดูและความปลอดภัยภายในชุมชน เช่น การจัดเวรยามการป้องกันและบรรเทาสาธารณภัย รวมรวบข้อมูลและพัฒนาฐานข้อมูลอย่างเป็นระบบ
๗. กองสวัสดิการสังคม	สร้างทัศนคติที่ดีของชุมชนและภาคีต่อการจัดการท่องเที่ยวระดับชุมชน ประสานความเข้าใจ การวางแผนและจัดทำโครงการพัฒนาชุมชน และขอความช่วยเหลือจากหน่วยราชการ

นอกจากคณะกรรมการชุดดังกล่าว ซึ่งมีหน้าที่ในการบริหารจัดการโครงการด้านการท่องเที่ยวโดยตรงแล้ว ยังมีกลุ่มบุคคลที่เกี่ยวข้องกับการสนับสนุนการท่องเที่ยวโดยอ้อม ซึ่งจะช่วยสนับสนุนให้ชุมชนมีความเข้มแข็งยิ่งขึ้นในการดำเนินงานการท่องเที่ยว ประกอบด้วยกลุ่มบุคคล ดังนี้

สำนัก/กอง/ฝ่าย	หน้าที่และความรับผิดชอบ
หน่วยงานที่สนับสนุนการท่องเที่ยวโดยตรง - สำนักงานการท่องเที่ยวและกีฬาจังหวัดบุรีรัมย์	- พัฒนาศักยภาพของคณะกรรมการฯ คนในชุมชน และผู้ประกอบการและเจ้าบ้านที่ดี โครงการสร้างเครือข่ายองค์ความรู้ จัดอบรมยุวมัคคุเทศก์
องค์การบริหารส่วนตำบลกันทรารมย์	สนับสนุนการทำงานของหมู่บ้าน
โรงเรียน/ศูนย์พัฒนาเด็กเล็ก	- จัดโครงการฝึกอบรมยุวมัคคุเทศก์ - สนับสนุนให้มีการสอนศิลปวัฒนธรรมพื้นบ้าน ในโรงเรียน
วัด	เป็นศูนย์ประสานงานความร่วมมือระหว่างในชุมชน
อปพร.,ศูนย์กู้ชีพอบต.กันทรารมย์	ดูแลรักษาความปลอดภัยให้นักท่องเที่ยวและคนในชุมชน โดยเฉพาะช่วงเทศกาล และช่วงวัดหยุดยาว และสร้างความเชื่อมั่นด้านความปลอดภัยให้นักท่องเที่ยว
ภาคเอกชน เช่น ผู้ประกอบการ ร้านค้า ที่พัก ร้านอาหาร และธุรกิจอื่น ๆ	ลงทุนธุรกิจท่องเที่ยวและการให้บริการ ที่ได้มาตรฐานไม่เอาเปรียบผู้บริโภค

บทที่ ๓

แผนส่งเสริมการท่องเที่ยวภายในตำบลกันทรารมย์ (พ.ศ.๒๕๖๐-๒๕๖๒)

ตามยุทธศาสตร์การพัฒนาข ององค์การบริหารส่วนตำบลกันทรารมย์

ที่	โครงการ/กิจกรรม	วัตถุประสงค์	เป้าหมาย	งบประมาณที่ได้มา			ตัวชี้วัด	ผลที่คาดว่าจะได้รับ	หน่วยงานที่รับผิดชอบ
				๒๕๕๖๐	๒๕๖๑	๒๕๖๒			
๑	ปรับปรุงภูมิทัศน์แหล่งท่องเที่ยว	เพื่อสร้างภาพลักษณ์แก่แหล่งท่องเที่ยวใน อบต.	ปรับปรุงภูมิทัศน์ที่สาธารณประโยชน์โคกหนองยาว		๓๐๐,๐๐๐		จำนวน ๑ แห่ง	นักท่องเที่ยวมีความประทับใจและมีจิตสำนึกในการอนุรักษ์สิ่งแวดล้อม	สำนักปลัด (แผนยุทธศาสตร์ อบต.)
๒.	ปรับปรุงป่าโคกยาง	เพื่อให้ป่าบ้านโคกยางเป็นแหล่งท่องเที่ยวเชิงอนุรักษ์	ปรับปรุงพัฒนาป่าให้เป็นพื้นที่สีเขียว			๓๐,๐๐๐	จำนวนป่าชายเลนในพื้นที่ปรับปรุง	มีนักท่องเที่ยวเขามาท่องเที่ยวและรู้จักอนุรักษ์ป่า	กองส่งเสริมการเกษตร (แผนยุทธศาสตร์ อบต.)
๓.	ส่งเสริมการท่องเที่ยวเชิงอนุรักษ์ตำบลกันทรารมย์	เพื่อให้เป็นแหล่งท่องเที่ยวทางการเกษตรและป่าชายเลนในเขตำบลวิสัยใต้	ให้ความรู้แนวทางการจัดทำแก่เจ้าของสวนผลไม้ แปลงพืชผลทางการเกษตรและป่าชายเลน		๕๐,๐๐๐		แหล่งท่องเที่ยวที่ได้รับการอนุรักษ์	เกษตรมีรายได้จากการท่องเที่ยวและเป็นการส่งเสริมให้อนุรักษ์ธรรมชาติ	กองส่งเสริมการเกษตร (แผนยุทธศาสตร์ อบต.)
๔.	ทำป้ายประชาสัมพันธ์แหล่งท่องเที่ยว	เพื่ออำนวยความสะดวกแก่ผู้มาผักผ่อนในสถานที่ท่องเที่ยว	ทำป้ายขนาดใหญ่ติดตามสถานที่ท่องเที่ยวตำบล	๕๐,๐๐๐			ป้ายประชาสัมพันธ์ทั่วตำบล	ผู้มาผักผ่อนในสถานที่ท่องเที่ยวได้รับความสะดวก	สำนักปลัด (แผนยุทธศาสตร์ อบต.)
๕.	ส่งเสริมแหล่งท่องเที่ยวเชิงวัฒนธรรม	เพื่อส่งเสริมร่วมกันอนุรักษ์ประเพณี	ศึกษาเรียนรู้ อบรมให้ความรู้เกี่ยวกับ		๕๐,๐๐๐		แหล่งท่องเที่ยงเชิงวัฒนธรรม	ประชาชนมีรายได้จากการท่องเที่ยว	กองการศึกษา (แผนยุทธศาสตร์ อบต.)

แหล่งท่องเที่ยวเชิงเกษตร

โคกหนองนา โมเดล ณ ศูนย์การเรียนรู้เกษตรอินทรีย์ บ้านหนองขอน หมู่ที่ ๗ ตำบลกันทรารมย์ อำเภอกระสัง จังหวัดบุรีรัมย์

แหล่งท่องเที่ยวเชิงเกษตร

โคกหนองนา โมเดล ณ ศูนย์การเรียนรู้เกษตรอินทรีย์ บ้านหนองขอน หมู่ที่ ๗ ตำบลกันทรารมย์ อำเภอกระสัง จังหวัดบุรีรัมย์

หลักของปรัชญาเศรษฐกิจพอเพียง เป็นหลักคิด หลักยึด ซึ่งประกอบไปด้วย ๓ ห่วง ๒ เงื่อนไข คือ มีภูมิคุ้มกันในตัวที่ดี ความพอประมาณ ความมีเหตุผล เงื่อนไขความรู้ เงื่อนไขคุณธรรม หากนำไปใช้ในชีวิตประจำวันจะทำให้เป็นบุคคลที่อยู่ในสังคมได้อย่างปกติสุข

ศูนย์การเรียนรู้เกษตรอินทรีย์บ้านหนองขอน ตำบลกันทรารมย์ อำเภอกระสัง จังหวัดบุรีรัมย์ เป็นตัวอย่างของหมู่บ้าน ที่น้อมนำเอาหลักปรัชญาเศรษฐกิจพอเพียงมาใช้ จากดินที่แห้งแล้งสามารถปรับปรุงสภาพดินจนสามารถนำมาใช้ประโยชน์ได้ เป็นชุมชนที่มุ่งเน้นให้เห็นถึงความสำคัญในเรื่องของปัญหาสุขภาพและแก้ปัญหาสุขภาพด้วยการรับประทานผักปลอดสารพิษ

แรงจูงใจที่สำคัญอย่างหนึ่งที่ทำให้คนในชุมชนบ้านหนองขอนเกิดความตระหนักและหันมาปลูกผักปลอดสารพิษในครัวเรือนนั้น เกิดขึ้นจากการที่ทาง โรงพยาบาลกระสัง ได้เข้ามาร่วมให้ความรู้ในเรื่องของพิษภัยจากการบริโภคผักที่ปนเปื้อนสารเคมี เพื่อให้เห็นภาพและขั้นตอนการเพาะปลูกผักในปัจจุบันที่เต็มไปด้วยสารเคมีที่มีอันตรายต่อสุขภาพ และผลร้ายจากการบริโภคผักที่มีสารพิษตกค้าง การปลูกผักปลอดสารพิษนอกจากจะประหยัดและปลอดภัยต่อสุขภาพแล้ว ยังก่อให้เกิดการรวมกลุ่มด้วยสามัคคีเข้มแข็งขึ้น และพร้อมที่จะขยายผลจากการดูแลสุขภาพของตนเองและสมาชิกในครัวเรือนไปสู่การสร้างชุมชนแห่งนี้ให้มีสุขภาวะอย่างยั่งยืน

เมล็ดพันธุ์แห่งความยั่งยืน

คือการร่วมแรงร่วมใจสร้างพื้นที่สีเขียว สร้างแหล่งน้ำธรรมชาติและสร้างแหล่งอาหารเพื่ออนาคต ศูนย์การเรียนรู้เกษตรอินทรีย์บ้านหนองขอน ตำบลกันทรารมย์ อำเภอกระสัง จังหวัดบุรีรัมย์ ยึดหลักปรัชญาเศรษฐกิจพอเพียง "พออยู่พอกิน สามารถช่วยตัวเองได้"นี่คือพลังของการขับเคลื่อนของชาวบ้าน ที่มีการร่วมแรงร่วมใจ พัฒนาให้บ้านหลังนี้น่าอยู่ยิ่งขึ้น

จัดกิจกรรมอบรมหลักปรัชญาของเศรษฐกิจพอเพียงศาสตร์พระราชาสู่การพัฒนาที่ยั่งยืน ณ บ้านหนองขอน หมู่ที่ ๗ ตำบลกันทรารมย์ อำเภอกระสัง จังหวัดบุรีรัมย์

การพัฒนาตามแนวพระราชดำริเพื่อการแก้ไขปัญหาในเบื้องต้นด้วย การแก้ไขปัญหาเฉพาะหน้า เพื่อให้มีความแข็งแรงพอที่จะดำรงชีวิตได้ต่อไปแล้ว ขั้นตอนต่อไปก็คือ การพัฒนา ให้ประชาชนสามารถอยู่ในสังคมได้ตามสภาพแวดล้อมและสามารถ "พึ่งตนเองได้" ในที่สุด

โอเค

ศูนย์การเรียนรู้เกษตรอินทรีย์บ้านหนองขอน

ศูนย์วิจัยและพัฒนาการเกษตรบุรีรัมย์ พร้อมเจ้าหน้าที่ตรวจรับรองแปลงอินทรีย์ อบรมให้ความรู้
๑) ศัตรูพืช หนอน แมลง และวิธีการจัดการโดย สิ่งมีชีวิตที่มีประโยชน์ต่อพืช และ สารชีวภัณฑ์ ต่างๆ
๒) การเพาะเลี้ยงแหนแดง และคุณประโยชน์ สาระสำคัญที่ดีต่อพืช

Amari

จำหน่ายผักอินทรีย์จากศูนย์เรียนรู้เกษตรอินทรีย์บ้านหนองขอนในห้างสรรพสินค้าของจังหวัดบุรีรัมย์

ศูนย์เรียนรู้เกษตร
จริงใจ
15

WELCOME

ศูนย์การเรียนรู้เกษตรอินทรีย์ บ้านเหมืองอ่า

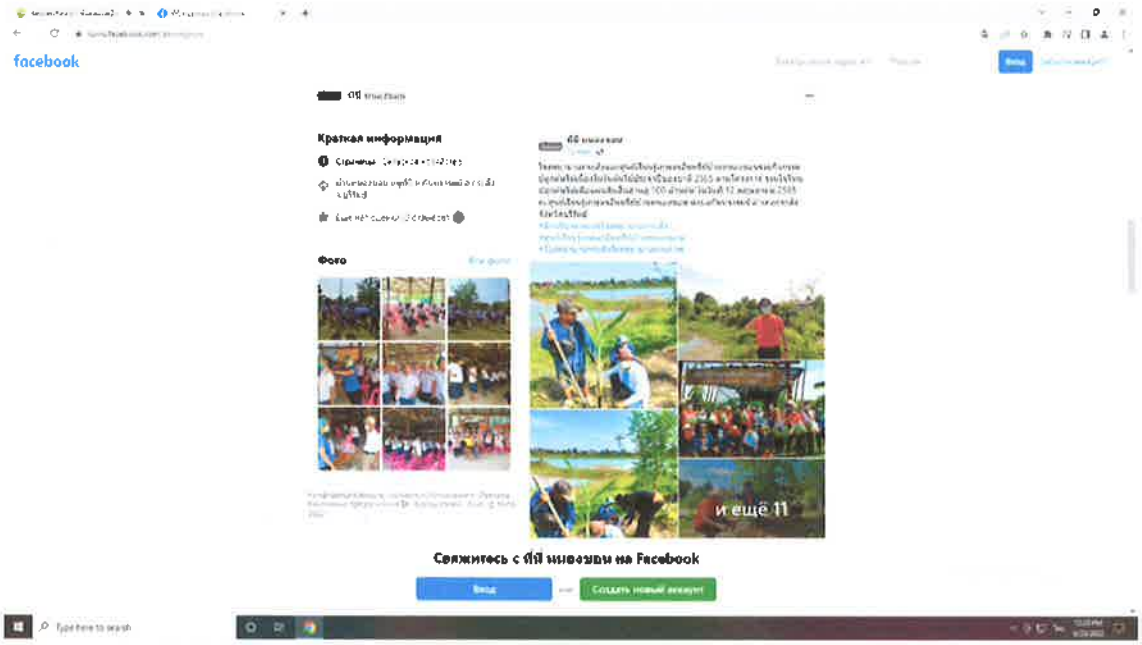
facebook
Краткая информация
Фото
и ещё 11
Свяжитесь с ที่ที่ หนองขอน на Facebook

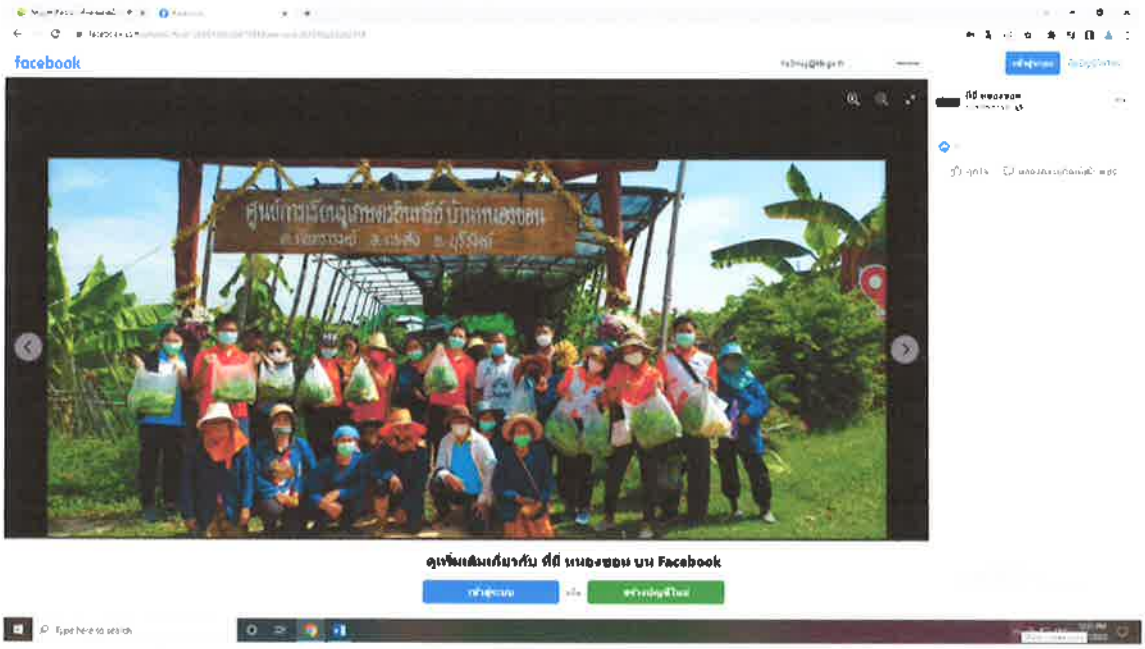
facebook
ศูนย์การเรียนรู้เกษตรวิถีพอเพียง บ้านหนองขอน
ดูเพิ่มเติมเกี่ยวกับ ที่ที่ หนองขอน บน Facebook



ศูนย์การเรียนรู้เกษตรอินทรีย์ บ้านหนองขอน
ต.กันทรารมย์ อ.กระสัง จ.บุรีรัมย์